

PASPORT A PROJEKT  
SVISLÉHO DOPRAVNÍHO ZNAČENÍ  
A DOPRAVNÍHO ZAŘÍZENÍ  
OBCE LITVÍNOVICE  
GRAFICKÁ ČÁST

PasProRea PD s. r. o.,  
Homole 198, 370 01 Homole  
Zpracoval: Alena Součková  
Kontroloval: Michal Šustek

Datum: Listopad 2024








PasProRea  
PD

# Obec Litvínovice




Pasport a projekt svislého dopravního značení a dopravního zařízení

## Legenda:

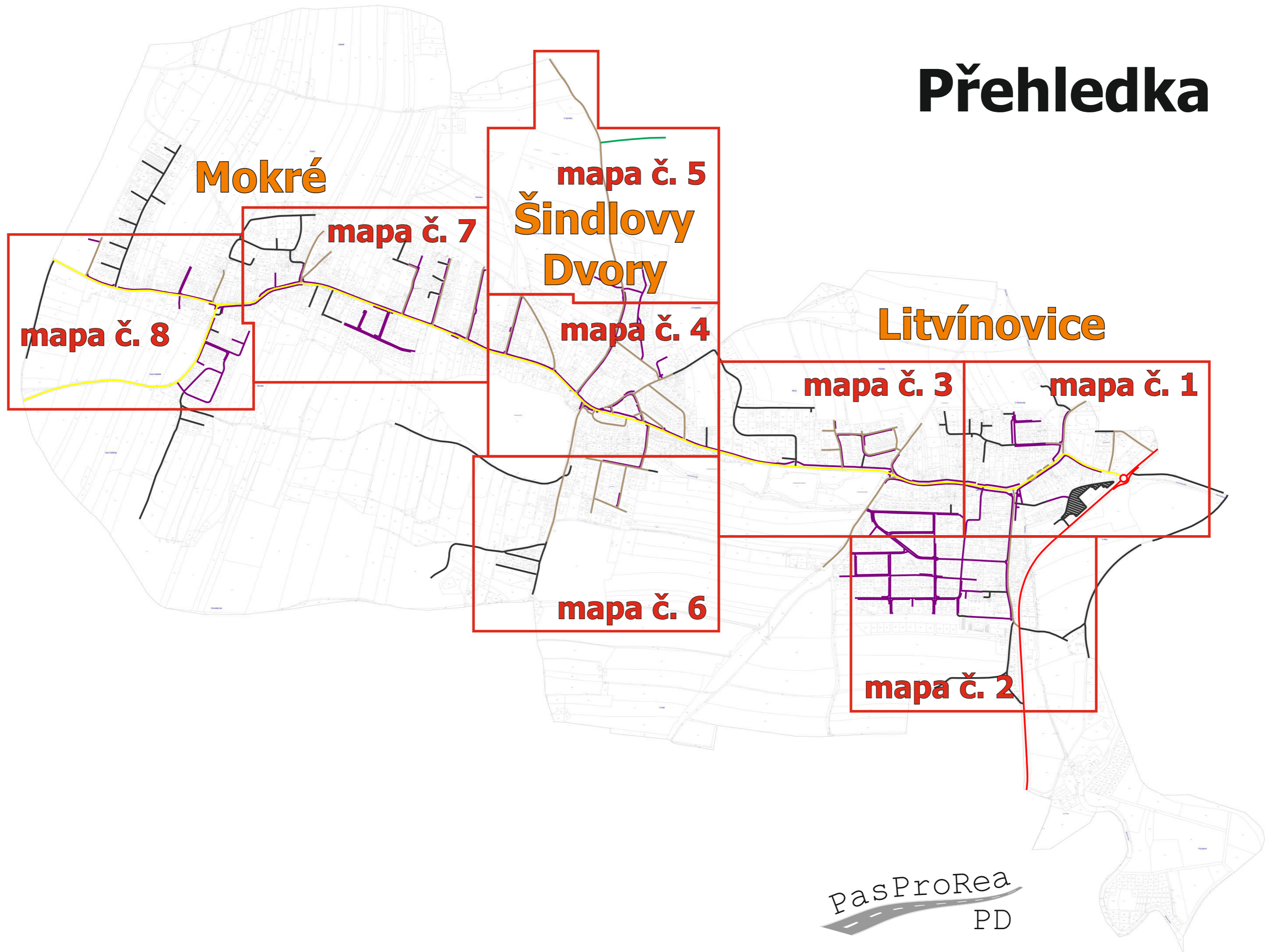
### *komunikací:*

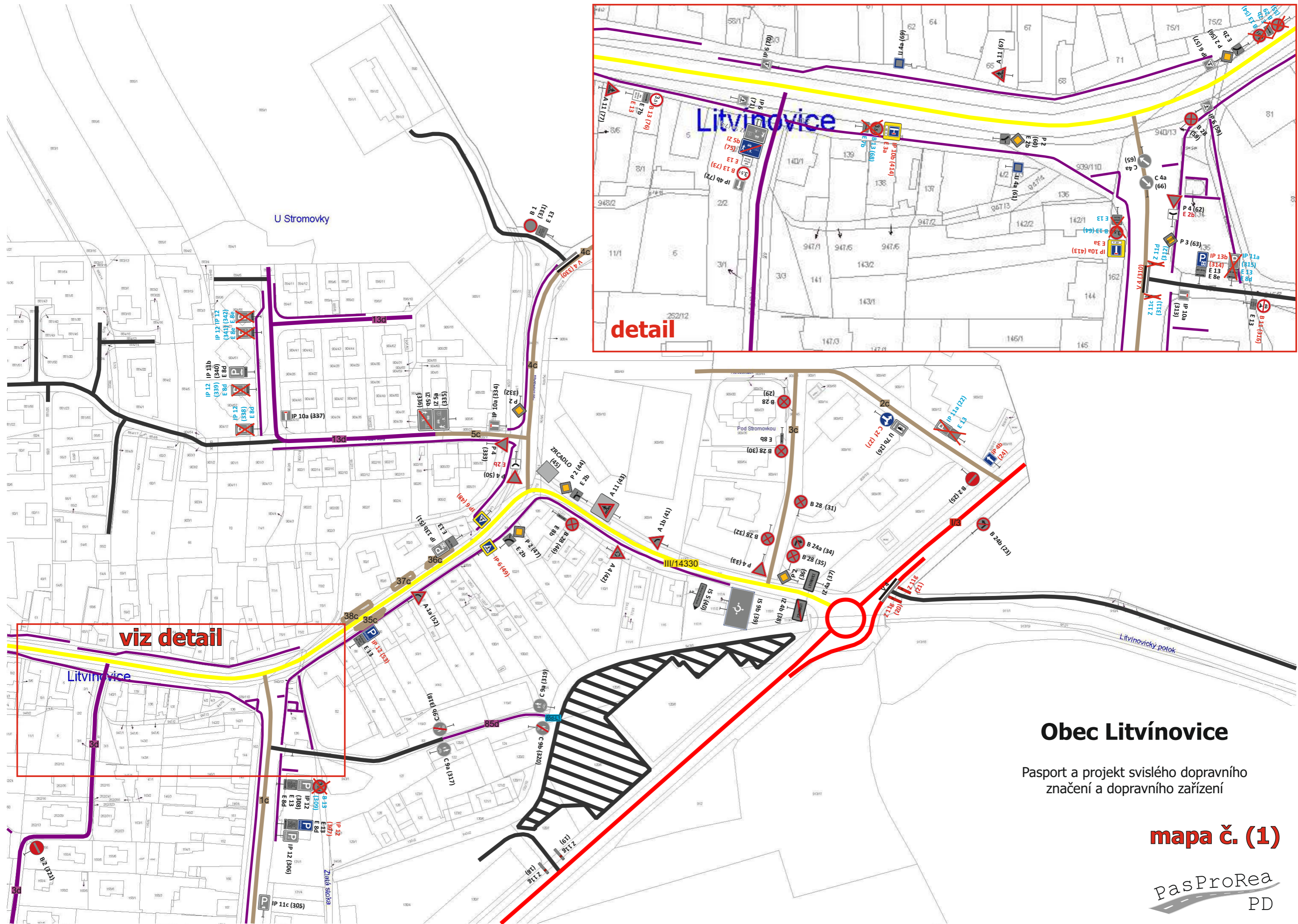
	místní komunikace III. třídy
	místní komunikace IV. třídy (přístupná provozu silničních motorových vozidel)
	místní komunikace IV. třídy (nepřístupná provozu silničních motorových vozidel)
	silnice I. třídy
	silnice III. třídy
	účelová komunikace
	komunikace města České Budějovice

### *dopravního značení:*

	nové nebo změněné
	stávající
	navrženo k odstranění

# Přehledka





# Obec Litvínovice

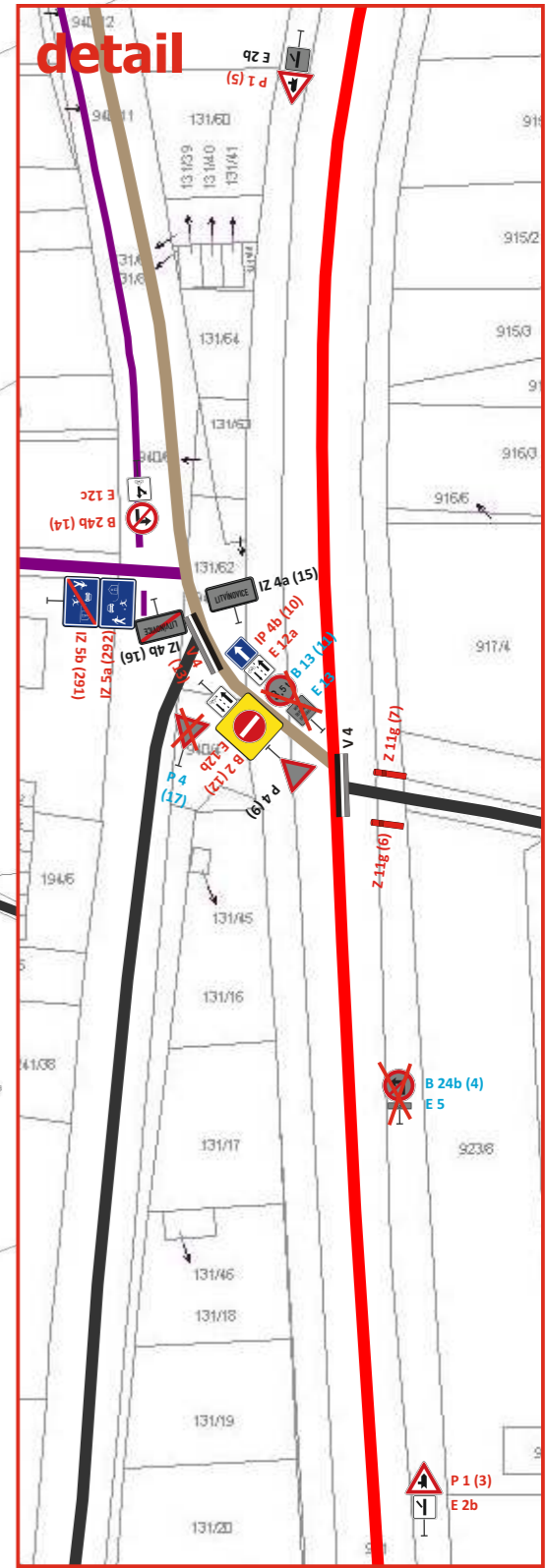
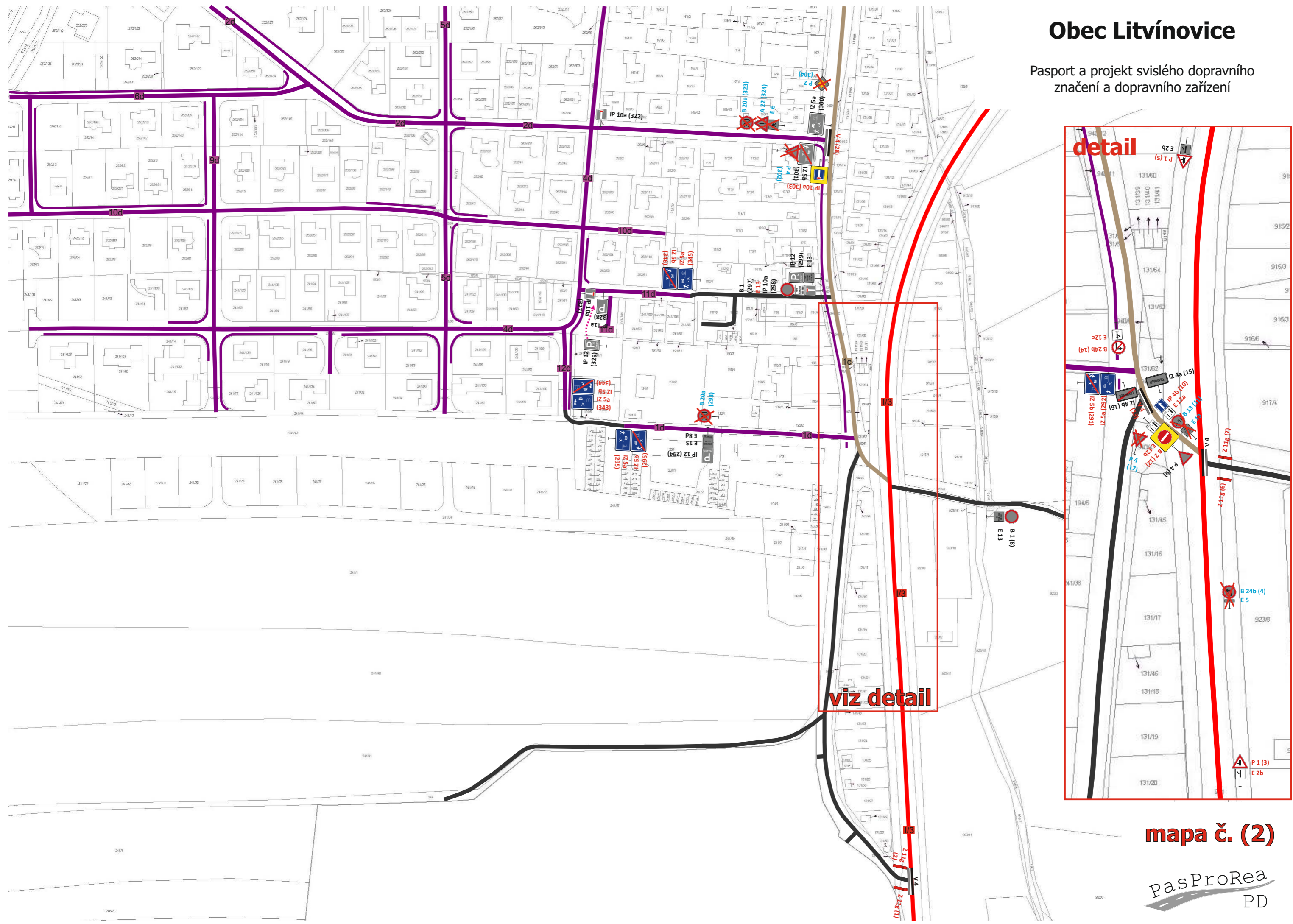
Pasport a projekt svíslého dopravního značení a dopravního zařízení

**mapa č. (1)**

*pasProRea*  
PD

# Obec Litvínovice

Pasport a projekt svislého dopravního značení a dopravního zařízení

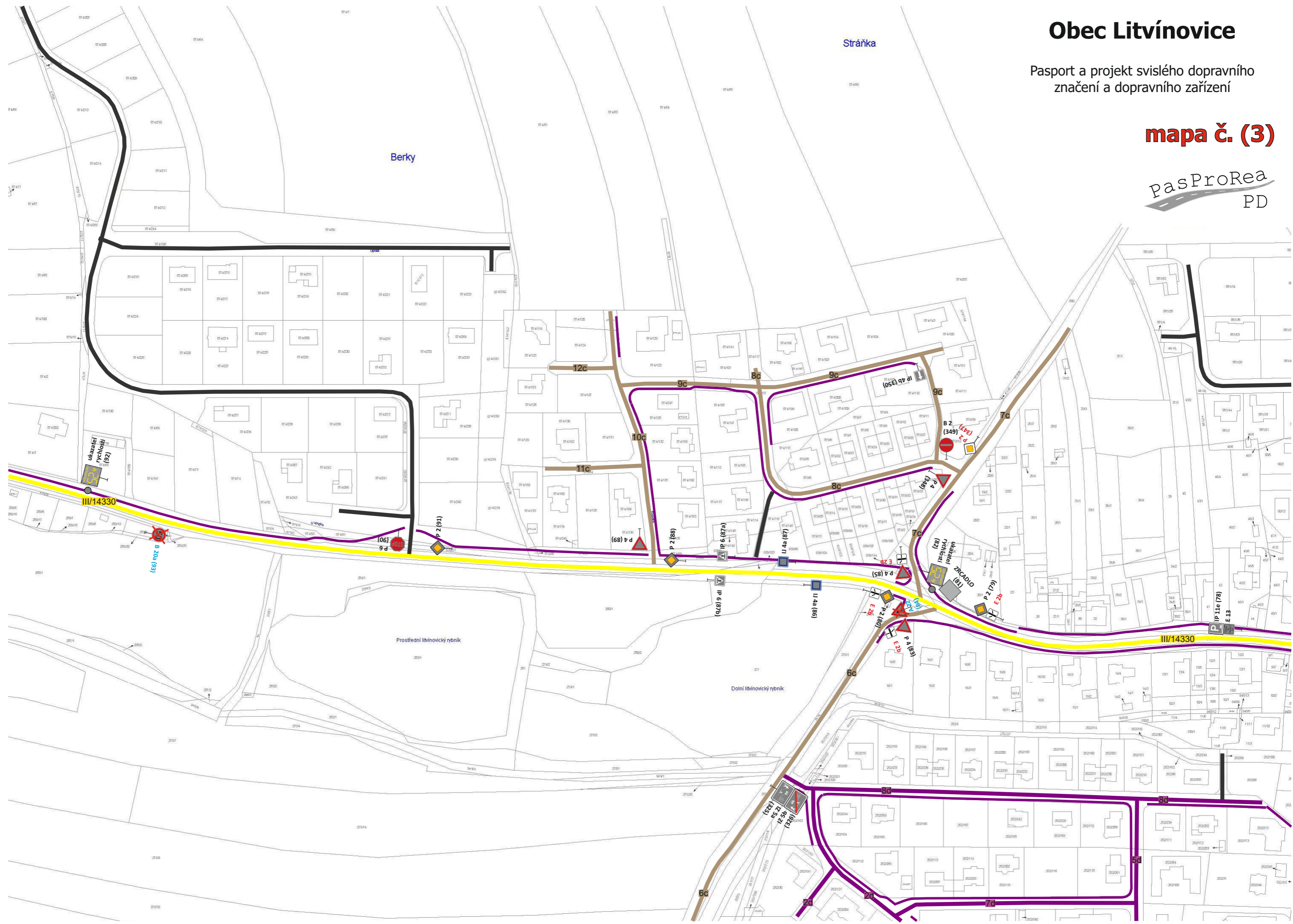


mapa č. (2)

# Obec Litvínovice

Pasport a projekt svislého dopravního značení a dopravního zařízení

mapa č. (3)

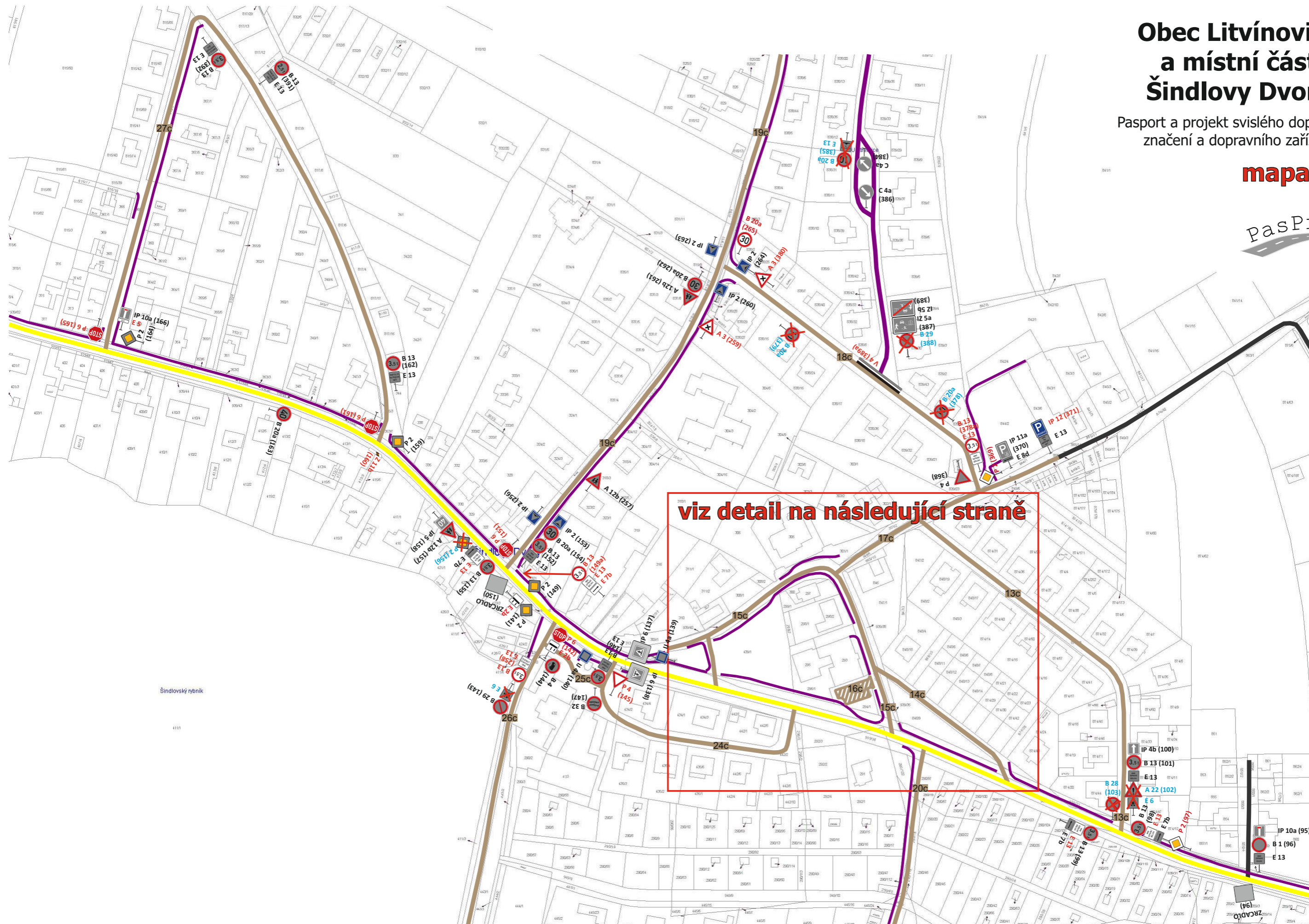


# Obec Litvínovice a místní část Šindlovy Dvory

Pasport a projekt svislého dopravního  
značení a dopravního zařízení

**mapa č. (4)**

*PasProRea*  
PD



**viz detail na následující straně**

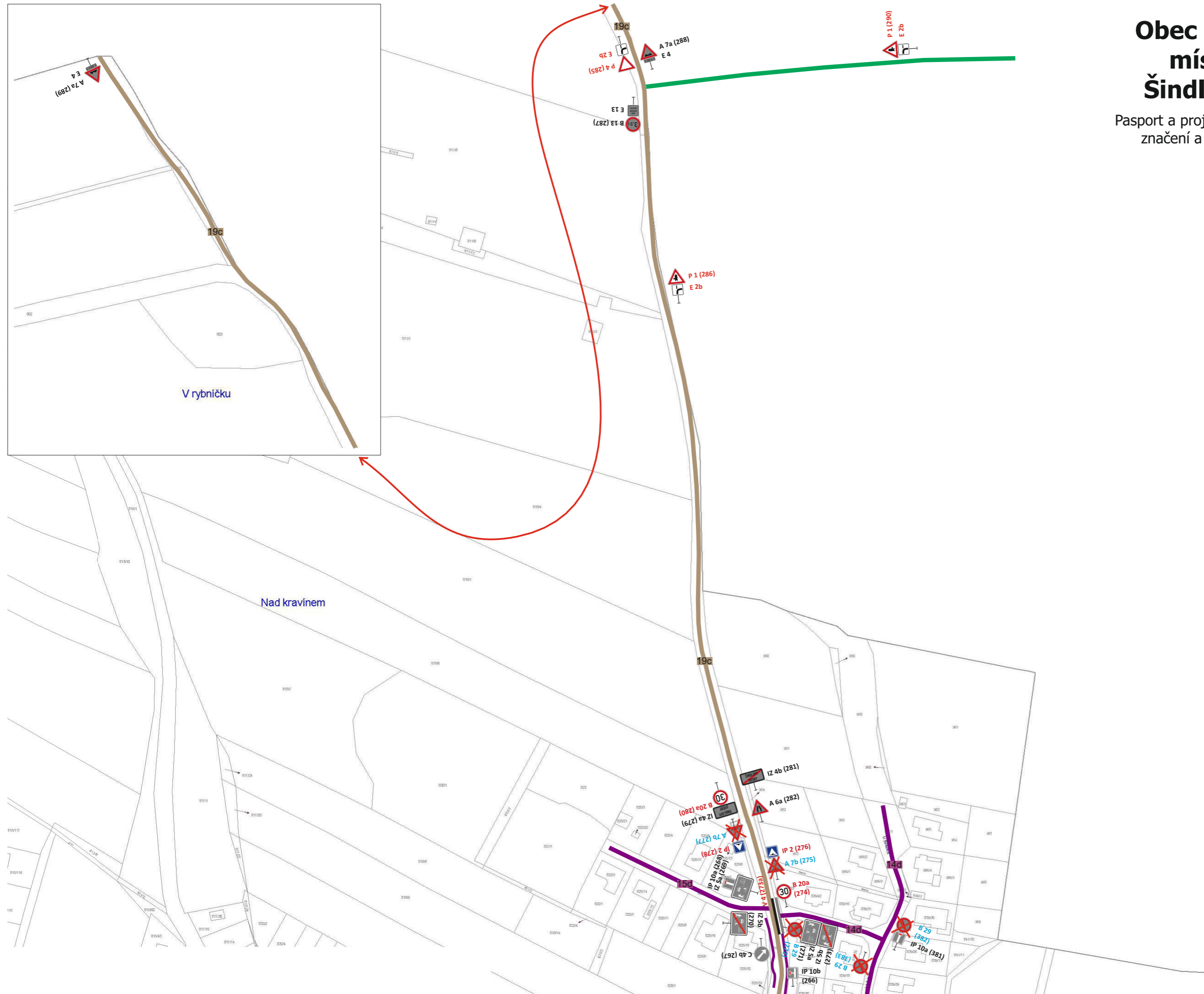
Šindlovský rybník

IP 10a (95)  
B 1 (96)  
E 13



# Obec Litvínovice místní část Šindlovy Dvory

Pasport a projekt svislého dopravního  
značení a dopravního zařízení



mapa č. (5)

PasProRea  
PD

# Obec Litvínovice místní část Šindlovy Dvory

Pasport a projekt svislého dopravního  
značení a dopravního zařízení



mapa č. (6)



